TẦM NHÌN KHÔNG GIAN & KẾT NỐI PHỤC VỤ PHÁT TRIỂN BỀN VỮNG

HỒ SƠ NĂNG LỰC

Công ty TNHH Tư vấn GeoViệt

(phiên bản rút gọn)

Dịch vụ nghiên cứu & tư vấn Địa tin học liên ngành
Cung cấp Giải pháp Địa tin học (Web & Desktop)
Đào tạo, Chuyển giao Công nghệ Địa tin học
Hệ thống thông tin & giải pháp GIS đô thị
Dịch vụ thu nhận, xử lý xây dựng CSDL GIS
Cung cấp Thông tin Địa không gian
Phân tích kinh doanh và Geo-marketing

Thông tin về Công ty

Tên đầy đủ:	**Công ty TNHH Tư vấn Geo Việt**
Tên quốc tế:	**GeoViet Consulting Co., Ltd.**
Trụ sở:	Tầng 2, Toà C2, Tòa nhà Vinaconex 1, 289A Khuất Duy Tiến, Trung Hoà, Cầu Giấy, Hà Nội.
Giám đốc:	TS. Trần Hùng
Mã số thuế:	0101947580
Nơi đăng ký kinh doanh:	Hà Nội
Ngày đăng ký kinh doanh:	18/05/2006
Số tài khoản:	125-1000-0096558 tại Ngân hàng Đầu tư và Phát triển, Chi nhánh Đông Đô (Phòng Giao dịch số II)
ĐT/Fax:	(024) 6265-7729
Mã phê duyệt CTS:	501259318q07186b681 đấu thầu qua mạng
Email:	geoviet@gmail.com; hung@geoviet.vn
Website:	http://geoviet.vn; http://geovietmap.com

Giới thiệu chung

Được thành lập ngày 18/05/2006 theo Giấy phép đăng ký kinh doanh số 0101947580 do Sở KH&ĐT TP Hà Nội cấp với số vốn điều lệ 3 tỷ đồng VN, Công ty TNHH Tư vấn GeoViệt là công ty tư vấn liên ngành chuyên cung cấp các dịch vụ nghiên cứu, tư vấn và đào tạo xây dựng năng lực trong các lĩnh vực công nghệ địa tin học, nghiên cứu đô thị và vùng lãnh thổ, qui hoạch quản lý tài nguyên đa ngành và môi trường, nghiên cứu biến đổi khí hậu và cơ chế phát triển sạch (CDM) cũng như hỗ trợ phân tích kinh doanh, quản lý doanh nghiệp và quản lý các chương trình/dự án phục vụ mục tiêu phát triển bền vững.

Với mục tiêu nghiên cứu, tư vấn và đào tạo chất lượng cao, Tư vấn GeoViệt cam kết cung cấp những giải pháp và công cụ hiệu quả, có giá trị thực tiễn hỗ trợ các cơ quan đơn vị nhà nước, khu vực tư nhân và cộng đồng trong việc thu thập, phân tích xác định các vấn đề tài nguyên, môi trường và vấn đề phát triển cấp thiết làm cơ sở cho việc hoạch định các chính sách, kế hoạch và đưa ra quyết định hợp lý.

Tầm nhìn sứ mệnh

Tư vấn GeoViệt chủ trương đẩy mạnh việc khai thác ***Tầm nhìn không gian*** và ***Cách tiếp cận đa ngành*** dựa trên việc phân tích không gian / phân tích địa lý tích hợp (công

nghệ địa không gian) làm cơ sở cho việc xác định, xây dựng và triển khai các chính sách/kế hoạch phát triển và trong hoạt động kinh doanh. Dựa trên cơ sở phân tích hệ thống, đánh giá xác thực các vấn đề xã hội và môi trường nảy sinh trong quá trình phát triển kinh tế xã hội, Tư vấn GeoViệt kết hợp giữa kiến thức sâu rộng, kinh nghiệm quốc tế và trong nước với các công cụ công nghệ địa tin học hiện đại nhằm hỗ trợ các bộ ngành, địa phương và các tổ chức đưa ra các quyết định hợp lý, kịp thời và chính xác.

Cam kết và mục tiêu sứ mệnh

Chuyên sâu trong lĩnh vực địa tin học, Tư vấn GeoViệt có thể cung cấp các giải pháp tích hợp dữ liệu trong xây dựng phân tích bản đồ, xử lý ảnh, xử lý thông tin địa tin học bao gồm từ khâu phân tích và thiết kế hệ thống đến việc triển khai toàn diện và đào tạo chuyển giao công nghệ…

Với định hướng hướng tới khách hàng, Tư vấn GeoViệt cam kết kết nối công nghệ thông tin và công nghệ địa không gian tới người dùng ở các mức độ về kinh nghiệm và nhu cầu sử dụng khác nhau và tới cộng đồng. Mục tiêu của Tư vấn GeoViệt là trở thành nhà cung cấp hàng đầu thông tin không gian tích hợp về tài nguyên, môi trường, đất đai và đô thị một cách xác thực và kịp thời, đồng thời tư vấn và xây dựng những giải pháp địa tin học, địa không gian tổng thể, tin cậy và hiệu quả phù hợp với điều kiện của từng khách hàng.

Cơ cấu tổ chức

Tư vấn GeoViệt là doanh nghiệp tư nhân được điều hành bởi ban giám đốc gồm:

1. Ông Trần Hùng (TS. Viễn thám và GIS, AIT)	Giám đốc
2. Bà Nguyễn Thị Minh (Cử nhân luật, ĐH Luật Hà Nội)	Phó giám đốc (Tài chính)
3. Ông Đỗ Đức Hạnh (TS. Khoa học máy tính, AIT)	Phó giám đốc (Công nghệ)
4. Ông Đặng Văn Tuyên (ThS. Điện tử Viễn thông, ĐH Bách Khoa Hà Nội)	Thành viên BGĐ

Là tập thể tư vấn trẻ, năng động và sáng tạo, Tư vấn GeoViệt được tổ chức một cách hệ thống với cơ cấu gọn nhẹ, linh hoạt tạo ưu tiên cho việc phát triển, gắn kết và tự phát triển năng lực của từng thành viên. Phù hợp với định hướng phát triển chiến lược, Tư vấn GeoViệt được tổ chức thành 5 đơn vị chuyên môn:

- Phòng *"Tư vấn Lập và Quản lý dự án"* – tập trung vào tư vấn các dự án trong lĩnh vực phát triển (vốn ODA hoặc đầu tư công) cụ thể gồm các dịch vụ (a) Lập và chuẩn bị dự án; (b) Giám sát và đánh giá; (c) Hệ thống thông tin quản lý (MIS); (d) Đấu thầu; và (e) Xây dựng năng lực.
- Phòng *"Nghiên cứu và Phát triển Địa tin học"* - tập trung nghiên cứu phát triển các giải pháp ứng dụng địa tin học (hệ thống giải pháp và các mô-đun phần mềm) theo

yêu cầu khách hàng, bao gồm (a) Phân tích và thiết kế hệ thống; (b) Các ứng dụng địa tin học bản quyền (trên nền Web, Desktop và Mobile); (c) Các giải pháp cung cấp dữ liệu trên nền mạng và cơ sở dữ liệu không gian; (d) Bản đồ trên nền mạng và WebGIS; (e) Các công cụ tùy biến trên nền các phần mềm Viễn thám và GIS thương mại; (f) Giải pháp GIS tích hợp phục vụ quy hoạch môi trường đô thị, các ứng dụng tài nguyên môi trường và kinh tế xã hội; và (g) Cung cấp các dịch vụ địa tin học, bao gồm đào tạo và chuyển giao công nghệ.

- Phòng *"Viễn thám và GIS ứng dụng"* – chuyên cung cấp trọn gói hoặc từng phần dịch vụ tư vấn địa không gian - dịch vụ dữ liệu, dịch vụ bản đồ số và giải pháp GIS và Viễn thám, cụ thể bao gồm: (a) Khảo sát và lập bản đồ; (b) Dịch vụ dữ liệu số và xây dựng cơ sở dữ liệu GIS tích hợp phục vụ quy hoạch và quản lý môi trường đô thị và các ứng dụng quy hoạch và quản lý tổng hợp tài nguyên môi trường; (c) Cung cấp thông tin địa không gian (bản quyền và thông tin giá trị gia tăng); (d) Các giải pháp và ứng dụng GIS chuyên ngành và các ứng dụng tích hợp công nghệ địa tin học với phân tích dữ liệu, nội dung thông tin nhằm hỗ trợ quản lý và ra quyết định; (e) Xử lý và khai thác thông tin từ dữ liệu ảnh viễn thám cho các ứng dụng tài nguyên môi trường; và (f) Chuyển giao công nghệ và đào tạo viễn thám và GIS.
- Phòng *"Tài nguyên môi trường và Biến đổi khí hậu"* – chuyên cung cấp dịch vụ nghiên cứu, tư vấn giải pháp, dự án đa ngành, bao gồm: (a) Quy hoạch không gian chiến lược; (b) Quy hoạch và quản lý đô thị; (c) Quy hoạch và quản lý tài nguyên đa ngành; (d) Quy hoạch và quản lý môi trường; (e) Đánh giá môi trường (ĐTM/ĐMC) và sức khỏe môi trường; (f) Cấp nước và vệ sinh; (g) Quản lý rủi ro thiên tai và (h) Biến đổi khí hậu và cơ chế phát triển sạch (CDM).
- *Trung tâm đào tạo công nghệ địa tin học* – chuyên cung cấp các khóa đào tạo thường xuyên và theo yêu cầu kết hợp với tư vấn kỹ năng nghề nghiệp về GIS (với ArcGIS, SuperGIS, MapInfo, MapWindow, QGIS), viễn thám (với ENVI, ERDAS, eCognition), xử lý dữ liệu thống kê (với SPSS) và công nghệ địa tin học. Trung tâm đã được Sở Giáo dục và đào tạo TP Hà Nội cấp giấy phép chính thức hoạt động từ tháng 4/2010 (*tham khảo **Sổ tay** **các khóa đào tạo công nghệ địa tin học** trên trang Web* http://www.geoviet.vn).

Các đơn vị chuyên môn được khối nghiệp vụ (*Phòng hành chính tổng hợp, Phòng kinh doanh – dự án*) hỗ trợ tích cực trong việc nghiên cứu phát triển sản phẩm, giải pháp tối ưu và cung cấp dịch vụ tin cậy, hiệu quả hướng tới khách hàng.

Tổng số nhân lực hiện tại là 20 cán bộ cơ hữu (16 cán bộ kỹ thuật) năng động và chuyên nghiệp, trong đó có 8 thành viên trình độ trên đại học và 11 thành viên sự có trình độ đại học thường xuyên được đào tạo và nâng cao năng lực và một lực lượng cộng tác viên đa ngành. Tư vấn GeoViệt luôn chú trọng xây dựng năng lực cho đội ngũ cán bộ của mình nhằm hoàn thiện hệ thống quản lý, các kỹ năng kỹ thuật với công nghệ luôn được cập nhật nhằm đáp ứng các yêu cầu của khách hàng.

Nhóm cán bộ kỹ thuật chủ chốt là các chuyên gia tư vấn cao cấp với kinh nghiệm trong nước và quốc tế - với sự kết hợp hài hòa giữa các nhà hoạch định chiến lược, chuyên gia trong lĩnh vực địa khoa học, tài nguyên và môi trường, sinh thái và biến đổi khí hậu, chuyên gia về đô thị và vùng lãnh thổ cũng như các chuyên gia kỹ thuật chuyên sâu và lành nghề (Viễn thám, GIS, bản đồ và trắc địa, Địa tin học, CNTT và MIS, các khoa học về trái đất, địa kỹ thuật, môi trường, ĐMC/ĐTM, phân tích thống kê và giám sát đánh giá).

Ngoài ra, Tư vấn GeoViệt có một đội ngũ cộng tác viên gồm các chuyên gia quốc tế và trong nước trong các lĩnh vực địa tin học, tài nguyên môi trường và trong lĩnh vực tư vấn phát triển và xây dựng năng lực. Năng lực chuyên môn của Công ty Tư vấn GeoViệt còn được nâng cao đáng kể với sự mở rộng hợp tác với các đối tác quốc tế và trong nước trong lĩnh vực đô thị và tài nguyên môi trường liên ngành, GIS và công nghệ địa tin học.

Lĩnh vực hoạt động chính

Theo giấy phép đăng ký kinh doanh, lĩnh vực hoạt động chính của Tư vấn GeoViệt bao gồm:

- Hoạt động kiến trúc và tư vấn kỹ thuật có liên quan (Hoạt động đo đạc bản đồ);
- Hoạt động dịch vụ công nghệ thông tin và dịch vụ khác liên quan đến máy vi tính (Xử lý ảnh vệ tinh, thu thập dữ liệu GIS, GPS);
- Nghiên cứu và phát triển thực nghiệm khoa học tự nhiên và kỹ thuật (Nghiên cứu, khảo sát, xây dựng cơ sở dữ liệu và hệ thống thông tin địa lý (GIS) phục vụ quy hoạch phát triển và quản lý tài nguyên, môi trường, đô thị);
- Lập trình máy vi tính; Xuất bản phần mềm; và Cổng thông tin;
- Tư vấn máy vi tính và quản trị hệ thống máy vi tính;
- Xử lý dữ liệu, cho thuê, và các hoạt động liên quan;
- Nghiên cứu thị trường và thăm dò dư luận;
- Hoạt động tư vấn quản lý (Tư vấn quản trị doanh nghiệp và quản lý các dự án nghiên cứu phát triển trong lĩnh vực quy hoạch và quản lý tài nguyên môi trường; và Tư vấn đánh giá hiệu quả năng lực quản lý);
- Hoạt động dịch vụ hỗ trợ kinh doanh khác (Xuất nhập khẩu các mặt hàng công ty kinh doanh như phần mềm, dữ liệu ảnh vệ tinh, dữ liệu thông tin địa lý phục vụ nghiên cứu khoa học kỹ thuật);
- Đào tạo chuyên sâu và nâng cao về phân tích hệ thống các vấn đề quản lý tài nguyên môi trường, công nghệ địa tin học, và công nghệ thông tin;
- Một số hoạt động kinh doanh liên quan khác (chi tiết tại Giấy chứng nhận đăng ký doanh nghiệp).

Về chuyên ngành khoa học kỹ thuật, Tư vấn GeoViệt cung cấp dịch vụ theo các định hướng sau:

Nghiên cứu và Tư vấn liên ngành

Kết hợp với các trường đại học, viện nghiên cứu và đơn vị nghiên cứu khác, Tư vấn GeoViệt thực hiện các nghiên cứu ứng dụng khoa học công nghệ viễn thám, GIS, địa tin học và phân tích thống kê không gian trong: (1) nghiên cứu đô thị, biến động đô thị, phát triển đô thị xanh và môi trường đô thị; (2) nghiên cứu đánh giá nguy cơ biến đổi khí hậu, thay đổi môi trường; và (3) nghiên cứu địa tin học xã hội (socio-informatics) trong phát triển ngành và vùng lãnh thổ.

Đồng thời, với mạng lưới cộng tác viên là các chuyên gia chuyên sâu và đa ngành, Tư vấn GeoViệt cung cấp các dịch vụ tư vấn liên ngành tài nguyên môi trường về:

- Quy hoạch không gian chiến lược;
- Quy hoạch và quản lý môi trường đô thị;
- Quy hoạch và quản lý tài nguyên liên ngành;
- Đánh giá và quản lý rủi ro thiên tai;
- Đánh giá và quy hoạch môi trường;
- Đánh giá và quy hoạch biện pháp thích nghi và giảm nhẹ tác động của biến đổi khí hậu, bao gồm Cơ chế phát triển sạch (CDM) và công nghệ xanh (eco-business).

Dịch vụ Tư vấn Địa tin học

Với kinh nghiệm chuyên sâu và liên ngành cho các khách hàng trong nước và quốc tế, Tư vấn GeoViệt cung cấp ý kiến tư vấn, chuyên gia tư vấn, dịch vụ từng phần và trọn gói cho các cơ quan, doanh nghiệp và chương trình dự án theo yêu cầu, trong: (i) khảo sát đánh giá hiện trạng, nhu cầu sử dụng GIS và lập dự án; (ii) quản lý và giám sát thực hiện các dự án địa tin học; (iii) trực tiếp triển khai dự án với các giải pháp địa tin học; và (iv) đào tạo chuyển giao công nghệ địa tin học. Các dịch vụ tư vấn địa tin học trong các chuyên ngành sâu: Viễn thám, GIS, GNSS, công nghệ địa không gian, phân tích và mô hình hóa, các khoa học về trái đất, địa kỹ thuật, địa môi trường, bao gồm:

- Tư vấn thiết kế lập dự án đầu tư xây dựng hệ thống GIS tích hợp và chuyên ngành, dự án đầu tư xây dựng CSDL địa không gian;
- Phát triển hệ thống và giải pháp GIS tích hợp (thiết kế, thiết lập và tích hợp hệ thống GIS, nâng cấp hệ thống GIS, tích hợp dữ liệu địa không gian, phân tích không gian, phân tích tác động và hệ thống hỗ trợ ra quyết định SDSS…);
- Phát triển giải pháp xử lý ảnh và ứng dụng viễn thám (các sản phẩm ảnh vệ tinh giá trị gia tăng, ảnh phân loại, theo dõi biến động, cập nhật bản đồ nền địa hình và bản đồ chuyên đề theo yêu cầu);
- Dịch vụ tích hợp viễn thám, GIS với giải pháp địa tin học theo yêu cầu.

Phát triển Giải pháp, Phần mềm ứng dụng Địa tin học

Cùng với việc triển khai nghiên cứu ứng dụng GIS cho khách hàng, Phòng R&D của Công ty đã và đang xây dựng các giải pháp và phần mềm ứng dụng địa tin học theo mô hình mô-đun dễ dàng tích hợp và tùy biến theo yêu cầu:

- **Giải pháp phần mềm địa tin học trên nền Desktop:**
  - Giải pháp phần mềm GIS trên nền ArcGIS, MapInfo hoặc trên nền mã nguồn mở (MapWindow, QGIS) phục vụ lập bản đồ, tích hợp dữ liệu, quản lý và phân tích khai thác thông tin dữ liệu địa không gian và xây dựng hệ thống hỗ trợ ra quyết định không gian (SDSS) trong các ứng dụng quy hoạch và quản lý đất và nhà ở, giao thông đô thị, hạ tầng kỹ thuật và công trình ngầm, địa kỹ thuật, địa

chất công trình, tài nguyên nước và nước ngầm, socio-informatics và dịch vụ đô thị...

- Giải pháp phần mềm viễn thám trên nền ENVI/IDL hoặc trên nền mã nguồn mở phục vụ xử lý phân tích dữ liệu viễn thám trong các ứng dụng tài nguyên môi trường;
- Giải pháp phần mềm xử lý dữ liệu trên nền SPSS, Excel hoặc trên nền mã nguồn mở phục vụ các ứng dụng nghiên cứu chính sách, nghiên cứu xã hội học và nghiên cứu thị trường;
- Giải pháp phần mềm cơ sở dữ liệu phục vụ quản lý tài sản, quản lý khách hàng hoặc quản lý thư viện khoa học công nghệ...

- **Giải pháp phần mềm địa tin học trên nền Web và Mobile:**
  - Giải pháp CSDL không gian trên nền Web nhằm đáp ứng các yêu cầu quản lý mở rộng với mô hình tập trung / phân tán và sự tương tác thuận lợi giữa các cấp quản lý cũng như yêu cầu truyền thông rộng rãi tới người dân. Các hệ thống này có thể được sử dụng như hệ thống thông tin quản lý (MIS) cung cấp thông tin đầy đủ, kịp thời, thuận tiện, an toàn qua internet hoặc mạng nội bộ (LAN/WAN) cho các nhà lãnh đạo và quản lý (cấp bộ ngành, địa phương hoặc cấp doanh nghiệp).
  - Hệ thống giám sát đánh giá (M&E) trên nền Web hoặc WebMIS tích hợp với WebGIS áp dụng cho chương trình dự án phát triển hoặc theo lĩnh vực chuyên đề, ngành và địa phương
  - Dịch vụ bản đồ trực tuyến (WebMap) cho các dịch vụ đô thị và geo-marketing phục vụ quản lý hoạt động doanh nghiệp và quảng bá sản phẩm.
  - Map API - Giải pháp WebGIS trên mã nguồn mở (Openlayers, PostGIS) và trên nền công nghệ ESRI hoặc các công nghệ bản quyền khác... làm phần lõi bản đồ trực tuyến cho các ứng dụng quản lý và xuất bản các thông tin địa không gian (bản đồ) trực tuyến trên internet hoặc mạng nội bộ (LAN/WAN).

Dịch vụ Dữ liệu số và cung cấp thông tin địa không gian

Với đội ngũ cán bộ kỹ thuật lành nghề và quy trình kiểm tra đảm bảo chất lượng theo quy chuẩn và quy phạm, Tư vấn GeoViệt cung cấp dịch vụ dữ liệu số (bao gồm dữ liệu địa không gian, thông tin phi không gian và phi cấu trúc, dữ liệu viễn thám và thông tin đô thị) cho các khách hàng quốc tế và trong nước.

- **Dữ liệu địa không gian**
  - Khảo sát điều tra thu thập dữ liệu và lập bản đồ nền địa hình, bản đồ chuyên đề theo quy chuẩn;
  - Gia công cơ sở dữ liệu địa không gian theo đơn đặt hàng;
  - Tích hợp và chuẩn hóa CSDL địa không gian;

- Cung cấp CSDL địa không gian tích hợp về địa chất, lâm nghiệp, nông nghiệp, thủy lợi, tài nguyên nước, giao thông, cơ sở hạ tầng, địa chính, cấp điện, cấp nước và thoát nước đô thị, hiện trạng và quy hoạch sử dụng đất, môi trường đô thị...
- Cung cấp dữ liệu phát triển tích hợp với bản đồ theo yêu cầu nghiên cứu của các chương trình dự án phát triển cũng như hỗ trợ các nhà đầu tư trong và ngoài nước;
- Đào tạo và chuyển giao quy trình và kỹ năng xử lý và xây dựng CSDL địa không gian tích hợp theo yêu cầu.

- **Dữ liệu ảnh vệ tinh và ảnh hàng không:**
  - Tiền xử lý ảnh, trộn ảnh (data fusion) và tạo ảnh có độ phân giải và chất lượng ảnh cao;
  - Xây dựng mô hình địa hình số độ cao (DEM) từ cặp ảnh vệ tinh lập thể;
  - Tạo lập bản đồ ảnh trực giao cho vùng đồi núi và khu vực đô thị;
  - Phân loại ảnh và thành lập, hiệu chỉnh và cập nhật bản đồ nền địa hình và bản đồ chuyên đề theo yêu cầu;
  - Giải đoán và phân tích ảnh vệ tinh theo yêu cầu và đào tạo và chuyển giao công nghệ xử lý và phân tích ảnh.

Hệ thống thông tin đô thị và giải pháp GIS đô thị

- Khảo sát, đánh giá và cung cấp thông tin phục vụ đánh giá quá trình đô thị hóa, định giá đất đô thị, quản lý khu đô thị, quản lý hạ tầng đô thị (cấp điện, cấp nước và thoát nước) và cơ sở dữ liệu nhà ở và bất động sản...;
- Khảo sát, nghiên cứu socio-informatics và cung cấp thông tin dân số - xã hội đô thị phục vụ phát triển dịch vụ đô thị và các vấn đề an toàn, an ninh và an sinh đô thị;
- Cung cấp thông tin đô thị, thông tin về dịch vụ đô thị trên nền Web và tư vấn lựa chọn địa điểm cho các dịch vụ đô thị cho các doanh nghiệp và cá nhân.
- Hệ thống thông tin đô thị tích hợp
- Giải pháp GIS tích hợp phục vụ quy hoạch và quản lý đô thị
- Giải pháp GIS giao thông đô thị
- Dịch vụ đô thị và an toàn an ninh đô thị.

Dịch vụ Hỗ trợ quản lý

- Lập và Quản lý dự án: (1) Thiết kế xây dựng dự án và lập kế hoạch triển khai; (2) GIám sát và Đánh giá (đặc biệt các công cụ phân tích và tin học hóa); (3) Hệ thống

thông tin quản lý (MIS) và hỗ trợ ICT; (4) Đấu thầu mua sắm; và (5) Xây dựng năng lực lập và quản lý dự án.

- **Phân tích kinh doanh và hỗ trợ doanh nghiệp:**
  - Khảo sát điều tra xã hội học, điều tra nhóm đối tượng và phân tích phục vụ công tác quản lý nhà nước cũng như quản lý doanh nghiệp cung cấp dịch vụ dân sinh
  - Khảo sát điều tra đánh giá hiệu quả hoạt động của doanh nghiệp
  - Hỗ trợ điều tra phân tích nghiên cứu thị trường và phân tích sự hài lòng của khách hành cho doanh nghiệp
  - Tư vấn lựa chọn địa điểm kinh doanh, địa điểm cung cấp dịch vụ, phân phối bán lẻ và mạng lưới kho vận…
- **Geo-Marketing:**
  - Khảo sát, xây dựng và cung cấp cơ sở dữ liệu nền địa lý, cơ sở hạ tầng, dữ liệu dân số xã hội ở các tỷ lệ phục vụ geo-marketing
  - Xây dựng hệ CSDL và xây dựng giải pháp geo-marketing trên nền công nghệ địa tin học phục vụ các ứng dụng tiếp thị (bán hàng và phân phối) theo phương pháp địa lý (geo-marketing), bao gồm: (1) Nghiên cứu thị trường và hoạch định chiến lược, chiến dịch phát triển thị trường; (2) Phân tích và quản lý thị phần tại nhiều vùng địa lý; (3) Đánh giá và hoạch định lãnh thổ bán hàng, lựa chọn và mở rộng địa điểm cung cấp dịch vụ, phân phối bán lẻ…; và (4) Hoạch định vùng phân phân phối hàng hóa và mạng lưới kho vận (logistics)…
- **Nghiên cứu phát triển:** nghiên cứu đánh giá chính sách, thể chế và hiệu quả hoạt động của các cơ quan quản lý nhà nước cấp ngành và địa phương, nghiên cứu đánh giá hiệu quả và tác động của các chương trình và dự án phát triển.

Dịch vụ Đào tạo Công nghệ địa tin học

Xây dựng năng lực là một trong những lĩnh vực trọng tâm của Tư vấn GeoViệt trong định hướng tăng cường mối quan hệ hợp tác với các trường và cơ sở nghiên cứu đào tạo trong nước và quốc tế với mục tiêu nâng cao kỹ năng và thúc đẩy việc ứng dụng công nghệ địa tin học tại Việt Nam và khu vực. Với đội ngũ giảng viên có năng lực và giàu kinh nghiệm đào tạo, các dịch vụ xây dựng năng lực của GeoViệt bao gồm từ khâu đánh giá nhu cầu, thiết kế chương trình và nội dung đào tạo đến khâu triển khai các khóa đào tạo và chương trình xây dựng năng lực theo yêu cầu của khách hàng. Các chương trình đào tạo của chúng tôi theo định hướng ứng dụng dựa trên sự kết hợp hài hòa giữa kiến thức và nguyên lý cơ bản với tiếp cận các kinh nghiệm thực tế và đào tạo các kỹ năng thực hành.

Trung tâm đào tạo Địa tin học thuộc Tư vấn GeoViệt cung cấp các khóa đào tạo chất lượng ở mức độ cơ bản và chuyên sâu về:

1. Viễn thám ứng dụng và kỹ năng sử dụng các phần mềm viễn thám, phần mềm xử lý ảnh như ENVI, ERDAS, eCognition và các phần mềm chuyên dụng khác;
2. GIS ứng dụng và kỹ năng sử dụng các phần mềm GIS như ArcGIS, MapInfo, SuperGIS, QGIS;
3. Kỹ năng thu thập dữ liệu địa không gian sử dụng GPS và kỹ năng khảo sát điều tra xã hội học;
4. Nguyên lý xử lý thống kê và phân tích dữ liệu và kỹ năng sử dụng phần mềm thống kê như SPSS, Excel;
5. Kỹ năng phát triển các giải pháp ứng dụng địa tin học trên Web, Desktop và Mobile.

Các khóa đào tạo được Tư vấn GeoViệt tổ chức dưới dạng các khóa đào tạo thường xuyên, khóa đào tạo nâng cao theo chuyên ngành theo yêu cầu của khách hàng và đào tạo kết hợp với tư vấn nghề (dạng coaching - thông qua công việc).

*Chi tiết về các khóa đào tạo GIS và công nghệ địa tin học – tham khảo **Sổ tay các khóa đào tạo công nghệ địa tin học** trên trang Web http://geoviet.vn và Công ty Tư vấn GeoViệt sẵn sàng cung cấp bản in nếu được yêu cầu..*

Đối tác

Tư vấn GeoViệt tự hào được các đối tác và khách hàng tin tưởng và giao phó.

Tư vấn GeoViệt là đối tác kinh doanh về các sản phẩm và dịch vụ liên quan đến Hệ thống thông tin địa lý (GIS) và công nghệ địa không gian:

- Công ty SI Imaging Services (SIIS), Hàn Quốc – Đối tác phân phối ảnh vệ tinh KOMPSAT-2, KOMPSAT-3, KOMPSAAT-3A và KOMPSAT-5.
- Công ty LUCIAD (Bỉ) – Đối tác phát triển từ 1/2016 – với các sản phẩm phần mềm "Real-Time Situational Awareness Systems" LuciadLightSpeed, LuciadFusion, LuciadRIA, LuciadMobile.
- Công ty HERE North America LLC. (Mỹ) – Đối tác phát triển giải pháp từ 12/2014 - với nền tảng công nghệ HERE Location Platform và sản phẩm HERE Map APIs.
- Công ty Intermap Technologies Inc. (Canada) – Đối tác phát triển giải pháp từ 10/2013 - với nền tảng công nghệ Orion Platform và sản phẩm NEXTMap World30, World10.
- Công ty ESRI Inc. (Mỹ) và ESRI Thailand – Đối tác Silver EPN từ 10/2011 – với các sản phẩm phần mềm ArcGIS Desktop & Extensions, ArcGIS Server, ArcGIS Development Kit, ENVI, ENVI LIDAR, ENVI SARScape.
- Công ty Pix4D (Thụy sỹ) – Đối tác từ 5/2015 – với sản phẩm phần mềm Pix4DMapper, Pix4DEnterprise xử lý dữ liệu UAV & ảnh hàng không.
- Iwane Laboratories (Nhật bản) – Đối tác phát triển từ 7/2011 – với các sản phẩm phần mềm ALV for ArcGIS (3D GIS)
- SuperGeo Technologies Inc. (Đài Loan) – Reseller từ 2/2011 – với các sản phẩm phần mềm SuperGIS Desktop & Extensions, SuperPad, SuperGIS Mobile, SuperWebGIS, SuperGIS Server…
- Moskito GmbH (Đức) – Đối tác phát triển từ 11/2009 – với phần mềm Moskito GIS.

Tư vấn GeoViệt là thành viên của **Hiệp hội thương mại điện tử Việt Nam (VECOM) từ 8/2016** và là thành viên của **Diễn đàn đô thị Việt Nam từ 3/2012** - hỗ trợ Diễn đàn trong các hoạt động liên quan đến GIS đô thị, địa tin học, xây dựng CSDL địa không gian và đào tạo.

Trong các hoạt động nghiên cứu, tư vấn và đào tạo địa tin học, Tư vấn GeoViệt tích cực xây dựng quan hệ đối tác với các Viện nghiên cứu, trường đại học, các công ty và các đơn vị tư vấn trong và ngoài nước. Hiện tại, Tư vấn GeoViệt đang kết hợp với Công ty Green Pacific (Nhật Bản), Biz Asia (Nhật Bản), Viện Tài nguyên và Khoa học trái đất (BGR, Đức), Đại học Bochum (Đức), Công ty RESOURCE.FUL (Đức), Tập đoàn KECC và Công ty Jundo UIT (Hàn Quốc), Công ty LIDAR Technology (Đài Loan), Công ty Globtech (Thái Lan), Công ty ESRI Việt Nam, Cơ quan Phát triển Công nghệ Vũ trụ và Địa tin học (GISTDA, Thái Lan), AIT Việt Nam, Cục Viễn thám quốc gia, Viện Địa lý Tài nguyên TP

Hồ Chí Minh, Đại học KHTN Hà Nội, Đại học KTQD, Viện Quy hoạch và Thiết kế nông nghiệp, Công ty Vinaconex R&D, Công ty CP Tư vấn đầu tư và xây dựng GTVT (TRICC), Công ty Thiết bị và Chuyển giao công nghệ (CETT).

Khách hàng

Khách hàng của Tư vấn GeoViệt hiện nay gồm:

- Cục Phát triển đô thị, Cục Hạ tầng kỹ thuật, Vụ Khoa học công nghệ và môi trường (Bộ XD)
- Viện Quy hoạch Đô thị và Nông thôn (Bộ XD)
- Vụ Kinh tế đối ngoại, Cục quản lý đấu thầu (Bộ KH&ĐT)
- Cục Bản đồ Bộ Tổng tham mưu (Bộ Quốc phòng)
- Cục Viễn thám quốc gia (Bộ TN&MT)
- Vietnam Airlines, Viện Quản lý Kinh doanh (Đại học FPT)
- Trung tâm tư vấn và Công nghệ môi trường, Trung tâm quan trắc môi trường (Tổng cục Môi trường, Bộ TN&MT)
- Cục Quản lý Tài nguyên nước, Trung tâm Quy hoạch và Điều tra Tài nguyên nước (Bộ TN&MT)
- Cục Quản lý Môi trường Y tế (Bộ Y tế)
- Cục Kiểm lâm (Bộ NN&PTNT)
- Trung tâm phòng chống và giảm nhẹ thiên tai (DMC), Cục Quản lý đê điều và phòng chống lụt bão (DDFSC, Bộ NN&PTNT)
- Viện Quy hoạch và Thiết kế nông nghiệp (Bộ NN&PTNT)
- Văn phòng điều phối quan hệ đối tác cấp nước và vệ sinh nông thôn (Bộ NN&PTNT)
- Chương trình chung của CPVN và các tổ chức LHQ về phòng chống cúm gia cầm có khả năng gây bệnh cao (Bộ NN&PTNT)
- Cục Chăn nuôi (Bộ NN&PTNT)
- Cục Đăng kiểm Việt Nam (Bộ GTVT)
- Các Sở Xây dựng, Sở Tài nguyên Môi trường, Sở Khoa học Công nghệ, các UBND thành phố / thị xã
- Các công ty môi trường đô thị và các công ty cung cấp dịch vụ công ích đô thị tại các địa phương
- Trung tâm nghiên cứu Viễn thám và GIS (Viện Địa lý Tài nguyên TP Hồ Chí Minh)
- Viện Dầu khí Việt Nam
- Điện lực Hà nội và Tập đoàn điện lực (EVN)
- Công ty Cổ phần Kỹ thuật Môi trường và Xây dựng (CEEN)
- MediaPost Việt Nam
- Học viện AIT tại Việt Nam (AITVN)
- Công ty PCKK , Công ty Green Pacific, Công ty DSI (Nhật bản)
- Bộ Môi trường Nhật bản (MOEJ)

- Trung tâm Quan hệ quốc tế về môi trường (OECC, Nhật bản)
- Đại học tổng hợp Tokyo (Nhật bản)
- Đại học Bochum, Viện BGR (Đức)
- Các cơ quan tài trợ tại Việt Nam và khu vực như: Ngân hàng thế giới (WB), Ngân hàng phát triển Châu Á (ADB), JICA, KOICA, UNDP, IUCN-Việt Nam, Nhóm tài trợ đồng chính kiến (LMDG), AUSAID, CIDA, DANIDA, SIDA, UNICEF, WHO, USAID…
- Các doanh nghiệp và cá nhân sử dụng dịch vụ tư vấn và đào tạo của Tư vấn GeoViệt.

Tư vấn GeoViệt có nhiều kinh nghiệm thực tế trong thiết kế và xây dựng các cơ sở dữ liệu địa không gian, phát triển các hệ thống quản lý thông tin, các giải pháp trên nền web, mobile hoặc desktop cũng như kinh nghiệm trong đào tạo xây dựng năng lực và chuyển giao công nghệ.

Giải pháp địa tin học và sản phẩm bản quyền

1. **GeoVietMap** là bộ sản phẩm bản quyền của Tư vấn GeoViệt – hệ thống nền tảng công nghệ bản đồ trực tuyến với các dịch vụ chuẩn (map service, geocoding service, routing service và location service…) và làm nền cho các ứng dụng WebGIS giá trị gia tăng như tổng hợp phân tích thông tin đô thị, thông tin khách hàng hỗ trợ phát triển kinh doanh, quản lý đô thị và quản lý du lịch... Phiên bản 2.0 hiện đang vận hành tại http://geovietmap.com tập trung trên địa bàn TP Hà Nội với mạng lưới giao thông đô thị cập nhật, cho phép người sử dụng tìm kiếm địa điểm và tra cứu thông tin chi tiết về các điểm dịch vụ, ăn uống, mua sắm, du lịch… và điều hướng trợ giúp đi lại trong thành phố, lựa chọn tuyến đường phù hợp nhất đối với các nhóm phương tiện giao thông khác nhau…

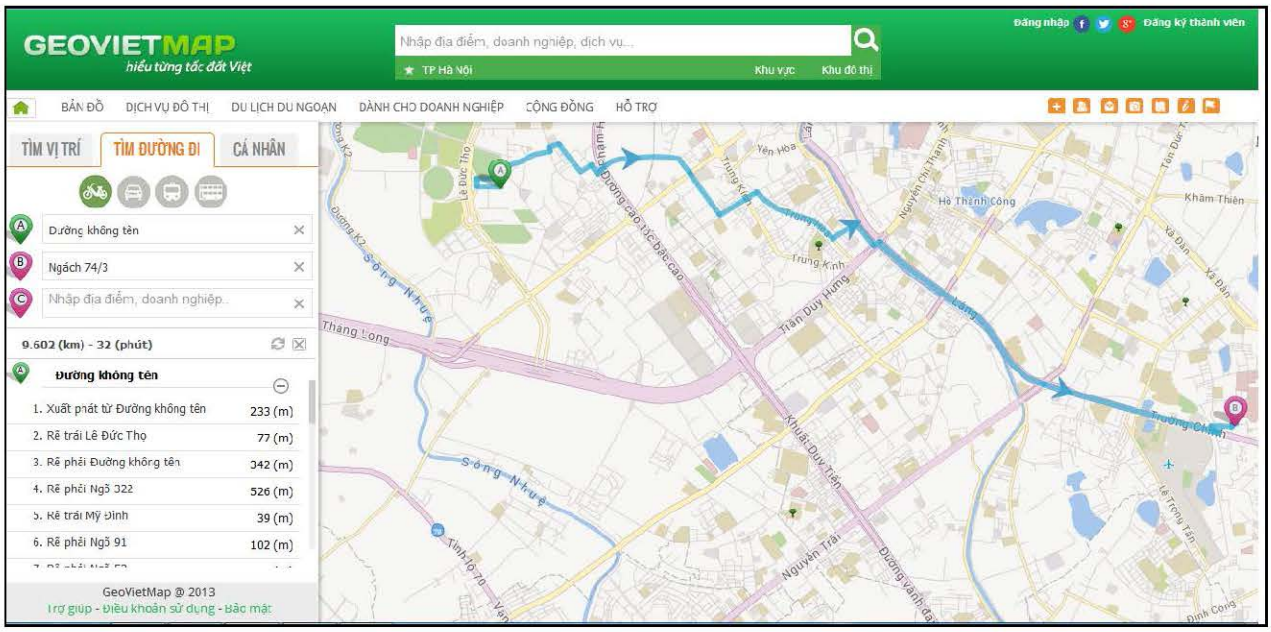

Hệ thống GeoVietMap hiện đang được tiếp tục hoàn thiện nâng cấp với các API bản đồ và làm nền tảng để xây dựng các ứng dụng nội dung giá trị gia tăng dưới đây. Chúng tôi có thể trình diễn và cung cấp thêm thông tin về bộ sản phẩm nếu được yêu cầu.

2. Giải pháp **Map API** phát triển trong bộ sản phẩm GeoVietMap đã được tiếp tục phát triển và đưa vào sử dụng trong hệ thống phần mềm quản lý bản đồ trong nhà (Indoor Mapping) cho các Trung tâm thương mại (Vincom Mega Malls tại Royal City & Times City…) trên nền Web. Sản phẩm kết hợp với Tập đoàn An Viên (AVG) hiện đang được vận hành tại http://map.awing.vn giúp khách hàng định vị, tìm kiếm gian hàng và thông tin cần thiết và tìm đường thuận tiện nhất...

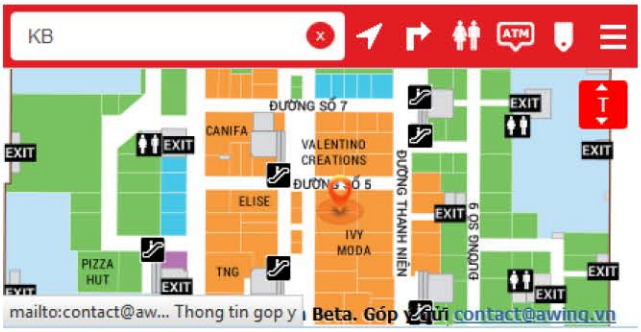

3. Sản phẩm **GeoViet360** được phát triển trên nền tảng GeoViet Map là cổng thông tin trực tuyến (http://360.geovietmap.com) cung cấp cho người dùng thông tin đa chiều, toàn cảnh về nhà đất, dự án bất động sản với những tiện ích đô thị và môi trường sống xung quanh trên địa bàn Hà Nội. Tích hợp với geocoding, routing services và công cụ phân tích không gian GIS, trang GeoViet360 hỗ trợ định vị, đanh giá địa điểm và cung cấp tầm nhìn không gian, đa tiêu chí trong việc lựa chọn vị trí nơi ở và làm việc phù hợp.

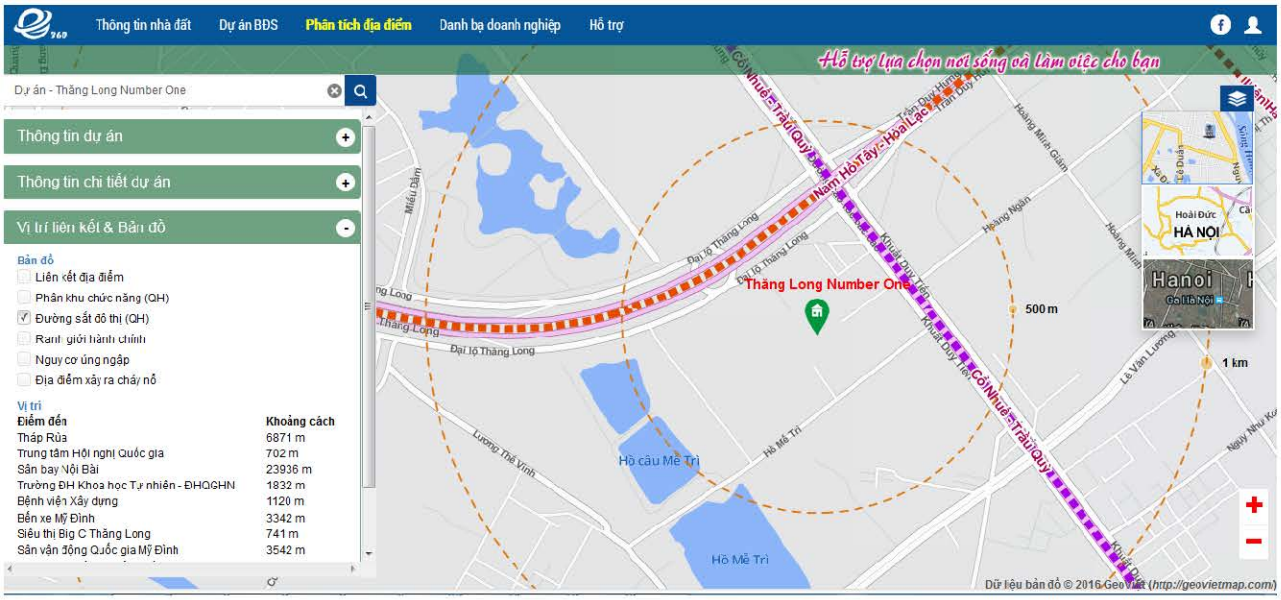

Sản phẩm giải pháp / phần mềm địa tin học tiêu biểu

1. Hệ thống tự động phát hiện sớm và theo dõi cháy rừng trực tuyến từ dữ liệu vệ tinh (FireWatch Việt Nam - http://FireWatchVN.kiemlam.org.vn/)
2. Hệ thống thông tin phát triển đô thị Việt Nam trên nền Web (http://vncitiesdata.vn) - Quản lý toàn bộ hệ thống đô thị Việt Nam gồm trên 750 đô thị phục vụ công tác quản lý phát triển đô thị (Bộ Xây dựng).
3. Hệ CSDL GIS trên nền Web phục vụ quản lý hạ tầng kỹ thuật đô thị và khu công nghiệp quốc gia (Bộ Xây dựng - sử dụng công nghệ ESRI).
4. Phần mềm Mobile GIS - Dịch vụ Chăm sóc Y tế sức khỏe (HealthGIS)

5. Hệ thống quản lý thông tin Chương trình (MIS) và giám sát đánh giá Chương trình đô thị miền núi phía bắc (http://nmup-moc.vn)
6. Phần mềm WebGIS quảng bá di sản thế giới Thành Nhà Hồ (http://geovietmap.com:8899)
7. Phần mềm WebGIS quản lý và quảng bá du lịch TP Việt Trì (http://geovietmap.com:1805)
8. Hệ cơ sở dữ liệu cấp nước an toàn Việt Nam (http://103.1.209.54:2345/)
9. Hệ thống thông tin môi trường tỉnh Khánh Hòa phục vụ lãnh đạo và cộng đồng trên nền Web (http://tnmtkhanhhoa.vn - sử dụng công nghệ ESRI ArcGIS Server)
10. Phần mềm tự động cảnh báo nguy cơ cháy rừng toàn quốc từ số liệu quan trắc khí tượng hàng ngày (http://www.kiemlam.org.vn/dubaochay/)
11. Phần mềm trực tuyến quản lý bản đồ rừng cấp xã phục vụ giao đất giao rừng (http://www.geoviet.vn/bdrung/nammau.html)
12. Phần mềm bản đồ mạng đất lúa (hướng dẫn canh tác lúa) Đồng bằng sông Hồng (http://huongdancanhtaclua.com.vn)
13. Bộ cơ sở dữ liệu tài nguyên đất sản xuất nông nghiệp tỉnh Nam Định (phần mềm trên nền Web - http://datsanxuatnongnghiepnd.ttkhcn.vn/)
14. Trang bản đồ thông tin về các dự án đầu tư trong lĩnh vực cấp nước và vệ sinh nông thôn (CN&VSNT) Việt Nam (http://rwss-investment.org.vn)
15. Hệ cơ sở dữ liệu trên nền Web phục vụ đánh giá ngành cấp nước và vệ sinh môi trường quốc gia (WSSAP - http://www.geoviet.vn/wssap)
16. Hệ cơ sở dữ liệu theo dõi và đánh giá (TD&ĐG) trên nền Web phục vụ phòng chống cúm gia cầm có khả năng gây bệnh cao (http://www.ctc-cumgiacam.info.vn)
17. Hệ Cơ sở dữ liệu Sức khỏe môi trường quốc gia, thí điểm tại hai tỉnh Nam Định & Phú Thọ
18. Phần mềm trực tuyến phục vụ theo dõi tiến trình thực hiện Cam kết Hà Nội về Hiệu quả viện trợ (Bộ KHĐT) - http://ccbp.mpi.gov.vn/HCSTool/;
19. Trang Web quản lý mạng lưới quan hệ đối tác ngành trong khuôn khổ diễn đàn viện trợ (http://geoviet.vn/AEFpartnerships)
20. Hệ cơ sở dữ liệu ODA quốc gia trực tuyến (http://voa.zapto.org/voa)
21. Phần mềm Desktop quản lý bộ dữ liệu vùng trọng điểm cháy rừng, phá rừng toàn quốc
22. Thiết lập phần mềm dữ liệu quản lý các nguồn thải lỏng chảy vào Sông Nhuệ, Sông Đáy trên địa phận tỉnh Hà Tây trên nền bản đồ MapInfo – bao gồm khảo sát đo đạc các vị trí nguồn thải lỏng;
23. Phần mềm CSDL quản lý các nhiệm vụ KHCN&MT ngành xây dựng;
24. Phần mềm CSDL quản lý các phòng thí nghiệm LAS trên phạm vi toàn quốc;

25. Phần mềm CSDL bản đồ môi trường phóng xạ trên nền ArcGIS Desktop
26. Phần mềm quản lý đánh giá chất lượng và cấp chứng nhận chất lượng lợn giống gồm cấu phần Desktop và Web (http://www.geovietmap.com/HEOMAN);
27. Xây dựng phần mềm nhập tín hiệu từ thiết bị kiểm tra "MC07 System for Motocycles Checking" phục vụ kiểm định chất lượng xe máy (Cục Đăng kiểm Việt nam).

Dịch vụ tư vấn và đào tạo địa tin học tiêu biểu

1. Dịch vụ GIS (khảo sát, xây dựng cơ sở dữ liệu GIS tỉnh Thừa Thiên Huế và Quảng Nam, đào tạo chuyển giao công nghệ) phục vụ dự án "Tăng cường năng lực theo dõi và cảnh báo lũ lụt ở Việt Nam - Giai đoạn 2" (FEW2)" (2013 – 2015)
2. Khảo sát thu thập dữ liệu và xây dựng cơ sở dữ liệu GIS tích hợp (sử dụng công nghệ ESRI) cho các trung tâm đô thị thuộc các tỉnh Thái Nguyên, Phú Thọ, Hà Nam, Nghệ An và các thành phố Quảng Nam, Quảng Ngãi, Tiền Giang, Bến Tre, Trà Vinh, Cà Mau và Kiên Giang trong dự án "Hợp phần Phát triển bền vững môi trường trong các khu đô thị nghèo (SDU)" (2008 – 2011)
3. Tư vấn GIS trong hoạt động khảo sát đánh giá nhu cầu, hiện trạng và thiết kế hệ thống GIS phục vụ quản lý hạ tầng kỹ thuật của 6 đô thị miền Trung (TP. Thanh Hóa, Hà Tĩnh, Đông Hà, Tam Kỳ, Quảng Ngãi và Thị trấn Lăng Cô) trong dự án "Cải thiện môi trường đô thị miền Trung (CRUEIP)" (2010 – 2011)
4. Dịch vụ tư vấn dữ liệu địa không gian hỗ trợ chiến lược triển khai xây dựng nhà máy sử dụng năng lượng mặt trời tại Việt Nam (2017)
5. Dịch vụ tư vấn phân tích dữ liệu bản dồ hiện trạng sử dụng đất phục vụ đánh giá tiềm năng năng lượng mặt trời (2017)
6. Lập bản đồ phục vụ quy hoạch thủy điện nhỏ tại Việt Nam (2014 - 2016)
7. Khảo sát xây dựng cơ sở dữ liệu GIS lưu vực sông Đồng Nai trong dự án "Quản lý tổng hợp tài nguyên nước (IWRM)" (2008)
8. Tư vấn GIS và cơ sở dữ liệu trong hoạt động áp dụng công nghệ GIS hỗ trợ quy hoạch môi trường đô thị thí điểm tại TP Thái Nguyên trong dự án "Tăng cường năng lực quy hoạch và quản lý môi trường đô thị (CBUEPM)".
9. Tư vấn GIS trong dự án "Thiết kế sơ bộ và chuẩn bị hồ sơ thầu cho hệ thống quản lý nước thải cho vùng Băng Cốc (5 tỉnh: Bangkok, Nonthaburi, Pathum Thani, Nakhon Pathom and Samut Sakhon)" (1996-1997).
10. Tư vấn GIS cho dự án "Nghiên cứu khả thi và kế hoạch hành động cho việc quản lý hệ thống nước thải vùng Băng Cốc, Thái lan" (1995 -1996)

11. Hệ thống xử lý dữ liệu chụp ảnh từ thiết bị Lidar và Radar đặt trên máy bay và vệ tinh (2015 – 2016)
12. Hệ thống xử lý phần mềm cho phép phân tích nắn ảnh vệ tinh và hiển thị bộ dữ liệu DSM phục vụ giải quyết các bài toán mô phỏng viễn thám (2015)
13. Xây dựng năng lực xử lý và phân tích dữ liệu viễn thám SPOT phục vụ đo vẽ lập bản đồ địa hình sử dụng phần mềm ENVI (2013)
14. Sử dụng ảnh vệ tinh MODIS nghiên cứu mùa vụ cây trồng và lập bản đồ hiện trạng lớp phủ vùng Đồng bằng Sông Hồng 2008 và 2010 (2010)
15. Tư vấn GIS trong "Nghiên cứu tổng thể ứng dụng GIS trên địa bàn tỉnh Bình Dương" (2011)
16. Tư vấn lập dự án "Xây dựng hệ thống kỹ thuật hỗ trợ công tác quản lý nhà nước về giao khu vực biển cho tổ chức, cá nhân khai thác, sử dụng tài nguyên biển" (2016)
17. Tư vấn lập dự án (khảo sát và xây dựng) "Báo cáo nghiên cứu khả thi và Thiết kế thi công dự án KhanhHoaGIS" – bao gồm thiết kế kỹ thuật và dự toán đầu tư cho các phân hệ quản lý xây dựng, quản lý giao thông, quản lý đô thị và quản lý hạ tầng lưới điện, hạ tầng cấp thoát nước TP Nha Trang (2014)
18. Tư vấn lập dự án đầu tư và đào tạo cho dự án "Ứng dụng GIS trong vận hành lưới điện EVNCPC" (2015)
19. Tư vấn đào tạo GIS ứng dụng trong quản lý mạng lưới phân phối điện với ArcGIS (cơ bản và nâng cao với 7 mô-đun) (2015)
20. Tư vấn đào tạo GIS trong dự án "Tăng cường năng lực quản lý rủi ro thiên tai" (2014)
21. Tư vấn đào tạo GIS ứng dụng trong quản lý kinh tế, quản lý đô thị và quản lý môi trường (2012)
22. Tư vấn đào tạo GIS ứng dụng trong quy hoạch và quản lý tài nguyên nước ngầm trong dự án IGPVN (2011-2012)
23. Tư vấn đào tạo GIS ứng dụng trong quản lý ngành thủy lợi trong *Dự án Thủy lợi miền Trung (CRWRP)* (2010-2011)
24. Tư vấn đào tạo GIS ứng dụng trong quản lý tổng hợp tài nguyên nước trong dự án IWRM-Vietnam (2008-2009)
25. Trên 80 khóa đào tạo ngắn hạn về kỹ năng GIS và địa tin học cho các cơ quan ban ngành cấp Bộ và địa phương, các dự án trên toàn quốc (2006 – nay).

Công ty Tư vấn GeoViệt sẵn sàng cung cấp sản phẩm, tài liệu liên quan nếu được yêu cầu.

TẦM NHÌN KHÔNG GIAN & KẾT NỐI PHỤC VỤ PHÁT TRIỂN BỀN VỮNG

Dịch vụ nghiên cứu & tư vấn Địa tin học liên ngành
Cung cấp Giải pháp Địa tin học (Web & Desktop)
Đào tạo, Chuyển giao Công nghệ Địa tin học
Hệ thống thông tin & giải pháp GIS đô thị
Dịch vụ thu nhận, xử lý xây dựng CSDL GIS
Cung cấp Thông tin Địa không gian
Phân tích kinh doanh và Geo-marketing

CÔNG TY TNHH TƯ VẤN GEOVIỆT

(GeoViet Consulting Co. Ltd.)

Trụ sở: Tầng 2, Nhà C2 – Khu Vinaconex 1, Số 289A
Đường Khuất Duy Tiến, Cầu Giấy, Hà Nội – VIỆT NAM
ĐT./Fax: +84.4.6265 7729
Email: geoviet@gmail.com Web: http://www.geoviet.vn