*Tầm nhìn **Không gian** và **Kết nối***

GeoVietMap - sản phẩm bản quyền của Tư vấn GeoViệt, là một ứng dụng bản đồ đô thị trực tuyến cho phép tra cứu thông tin chi tiết về các địa điểm (dịch vụ đô thị, du lịch…), tìm đường tối ưu cho các loại phương tiện cũng như phân tích vị trí, phân tích thông tin đô thị, thông tin khách hàng hỗ trợ quản lý đô thị, du lịch, phát triển kinh doanh...

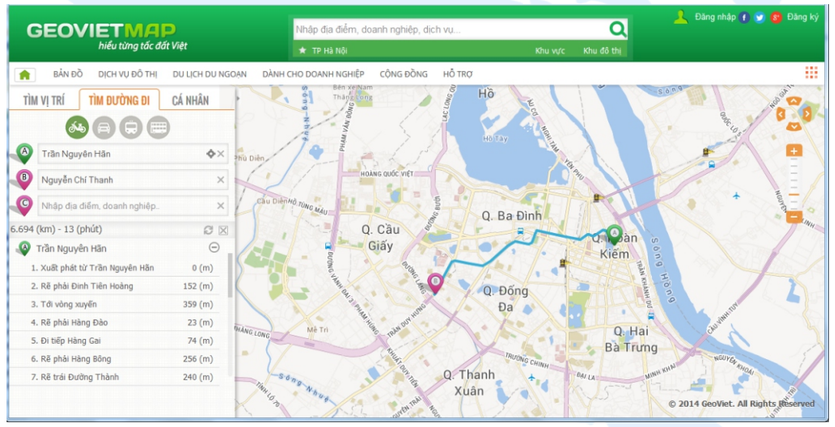

www.**geovietmap**.vn

GEOVIET consulting

Dịch vụ nghiên cứu và tư vấn địa tin học liên ngành
Cung cấp giải pháp địa tin học (Web & Desktop)
Đào tạo, chuyển giao công nghệ địa tin học
Hệ thống thông tin và giải pháp GIS đô thị
Dịch vụ thu nhận, xử lý xây dựng CSDL GIS
Cung cấp thông tin địa không gian
Phân tích kinh doanh và geo-marketing

CÔNG TY TNHH TƯ VẤN GEOVIỆT

Trụ sở:
6/17 Ngõ 139, Nguyễn Ngọc Vũ,
Trung Hòa, Cầu Giấy, Hà Nội
Tel/Fax: (04) 3556 4710

Văn phòng:
Tầng 12, Tòa nhà đa năng, 169 Nguyễn Ngọc Vũ,
Trung Hòa, Cầu Giấy, Hà Nội
Tel: (04) 3555 3799

Email: geoviet@gmail.com, training.geoviet@gmail.com
Web : www.geoviet.vn, www.geovietmap.vn

CÔNG TY TNHH TƯ VẤN GEOVIỆT

www.**geoviet**.vn
www.**geovietmap**.vn

GIỚI THIỆU

Được thành lập từ năm 2006, Tư vấn GeoViệt là công ty tư vấn liên ngành chuyên cung cấp các dịch vụ nghiên cứu, tư vấn và đào tạo xây dựng năng lực trong các lĩnh vực công nghệ địa tin học, nghiên cứu đô thị và vùng lãnh thổ, qui hoạch quản lý tài nguyên (nông, lâm, thủy sản) và môi trường, nghiên cứu biến đổi khí hậu và cơ chế phát triển sạch (CDM) cũng như hỗ trợ phân tích kinh doanh, quản lý doanh nghiệp và quản lý các chương trình/dự án phục vụ mục tiêu phát triển bền vững.

MỤC TIÊU VÀ SỨ MỆNH

Sứ mệnh của Tư vấn GeoViệt là xây dựng ***Tầm nhìn không gian*** – khai thác tối đa giá trị của thông tin địa không gian và ***Kết nối*** – về kiến thức, thông tin và công nghệ liên ngành với cách tiếp cận hệ thống tích hợp phục vụ phát triển bền vững và góp phần nâng ***Vị Thế Việt*** trên thế giới.

Mục tiêu của Tư vấn GeoViệt là trở thành công ty hàng đầu tại Việt Nam cung cấp thông tin địa không gian, giải pháp địa tin học phục vụ quản lý đô thị, quản lý tài nguyên môi trường và geo-marketing.

ĐỐI TÁC

- ESRI – USA & THAILAND
- EXELIS - USA
- INTERMAP - CANADA
- AITVN – THAILAND & VIETNAM
- VUF

LĨNH VỰC HOẠT ĐỘNG CHÍNH

Dịch vụ của Tư vấn GeoViệt được hình thành trên nền tảng mô hình 3 lớp:

- Chuỗi quy trình kỹ thuật từ (1) Dịch vụ dữ liệu địa không gian đến (2) xử lý và tích hợp dữ liệu bản đồ, thông tin kinh tế xã hội và (3) phân tích khai thác thông tin địa không gian hỗ trợ ra quyết định.
- Công cụ và giải pháp công nghệ dưới dạng cơ sở dữ liệu không gian, giải pháp địa tin học trên nền Web và Desktop cho các cơ quan, tổ chức và phổ biến cho người dùng cuối.
- Ứng dụng liên ngành gồm (1) tài nguyên, môi trường, biến đổi khí hậu, (2) phát triển kinh tế - xã hội, phát triển đô thị và (3) geo-marketing.

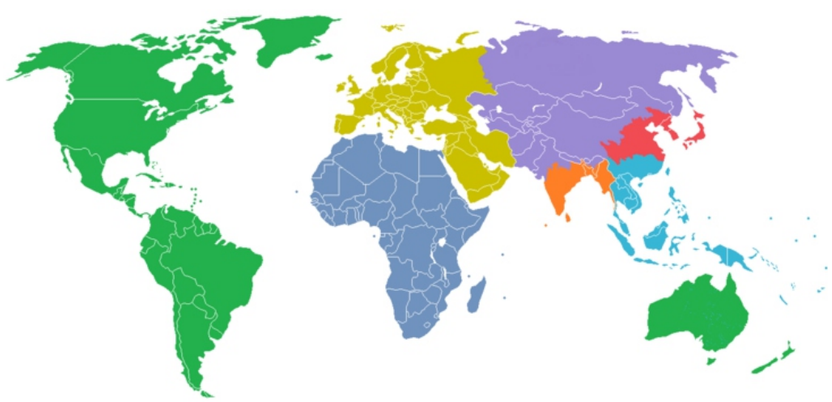

Dịch vụ nghiên cứu và tư vấn liên ngành

- Quy hoạch và quản lý tài nguyên đa ngành
- Quản lý và mô hình hóa phát triển đô thị
- Đánh giá và quản lý rủi ro thiên tai
- Mô hình hóa dịch bệnh trong quản lý y tế công cộng
- Biến đổi khí hậu, Cơ chế phát triển sạch (CDM) và phát triển xanh

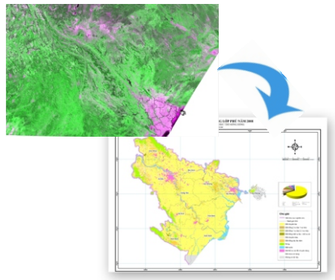

Dịch vụ tư vấn Địa tin học

- Đánh giá nhu cầu và lập dự án địa tin học.
- Phát triển hệ thống và giải pháp GIS tổng thể
- Phát triển giải pháp xử lý dữ liệu và ứng dụng viễn thám
- Phát triển giải pháp địa không gian tích hợp theo yêu cầu

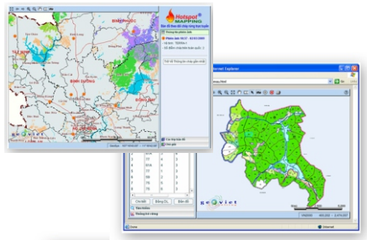

Cung cấp Giải pháp Địa tin học (Web & Desktop)

- Giải pháp phần mềm địa tin học trên nền Desktop và SDSS
- Giải pháp phần mềm địa tin học trên nền Web và MapAPI
- Các giải pháp địa tin học tích hợp trên nền mã nguồn mở

Đào tạo, chuyển giao Công nghệ Địa tin học

- GIS ứng dụng và kỹ năng sử dụng các phần mềm GIS
- Viễn thám ứng dụng và kỹ năng sử dụng các phần mềm viễn thám
- Kỹ năng phát triển các giải pháp ứng dụng địa tin học trên Web và Desktop
- Xử lý, phân tích dữ liệu và kỹ năng sử dụng phần mềm thống kê

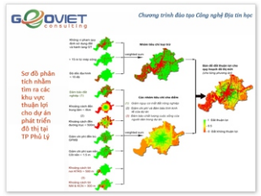

Hệ thống thông tin & giải pháp GIS đô thị

- Hệ thống thông tin đô thị tích hợp
- Giải pháp GIS tích hợp phục vụ quy hoạch và quản lý đô thị
- Giải pháp GIS giao thông đô thị
- Dịch vụ đô thị và an toàn an ninh đô thị

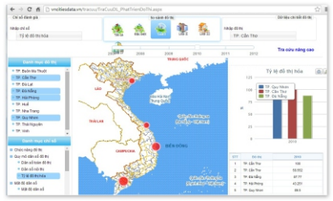

Dịch vụ dữ liệu số và cung cấp thông tin Địa không gian

- Gia công dữ liệu số và dịch vụ thu nhận, xử lý xây dựng CSDL địa không gian
- Xử lý, phân tích và cung cấp dữ liệu DEM, ảnh vệ tinh và ảnh hàng không
- Khảo sát thu thập và cung cấp dữ liệu hạ tầng và KTXH đô thị bản quyền
- Cung cấp thông tin cơ sở và dữ liệu tích hợp phục vụ đầu tư phát triển

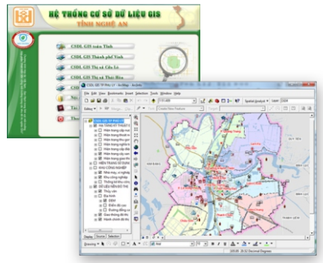

Phân tích kinh doanh và Geo-marketing
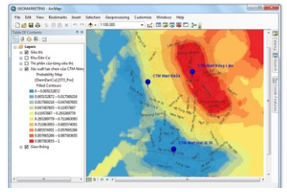
- Lập và quản lý dự án
- Hỗ trợ doanh nghiệp (phân tích kinh doanh)
- Geo-marketing
- Nghiên cứu phát triển